

KATASTRÁLNÍ ÚZEMÍ
POVRCH ÚZEMÍ
TYP ŘEZU

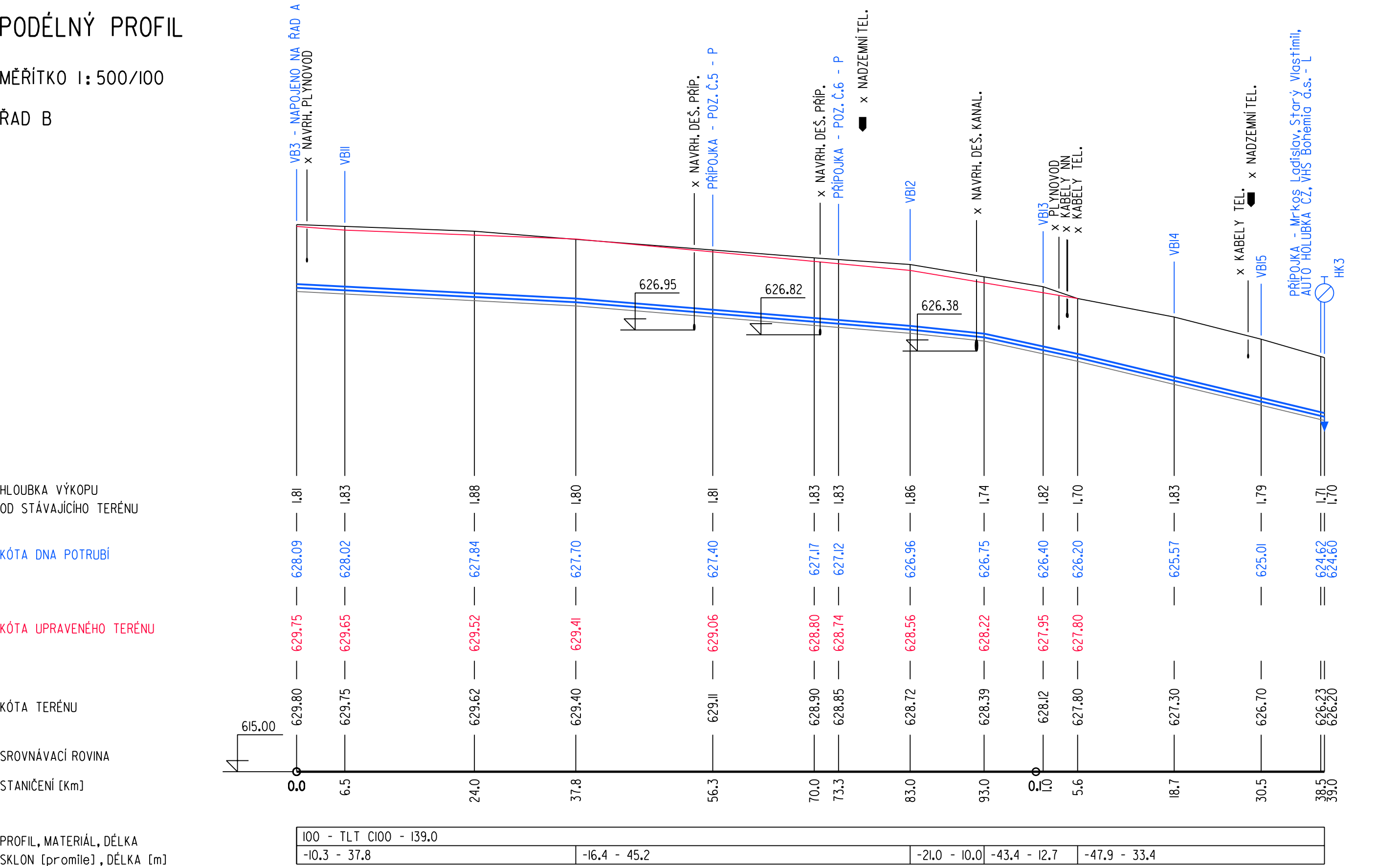
NOVÉ MĚSTO NA MORAVĚ		
PLÁN	ASFALT	ZATRAVNĚNÍ
02		

KATASTRÁLNÍ ÚZEMÍ
POVRCH ÚZEMÍ
TYP ŘEZU

PODÉLNÝ PROFIL

MĚŘÍTKO 1: 500/100

ŘAD B

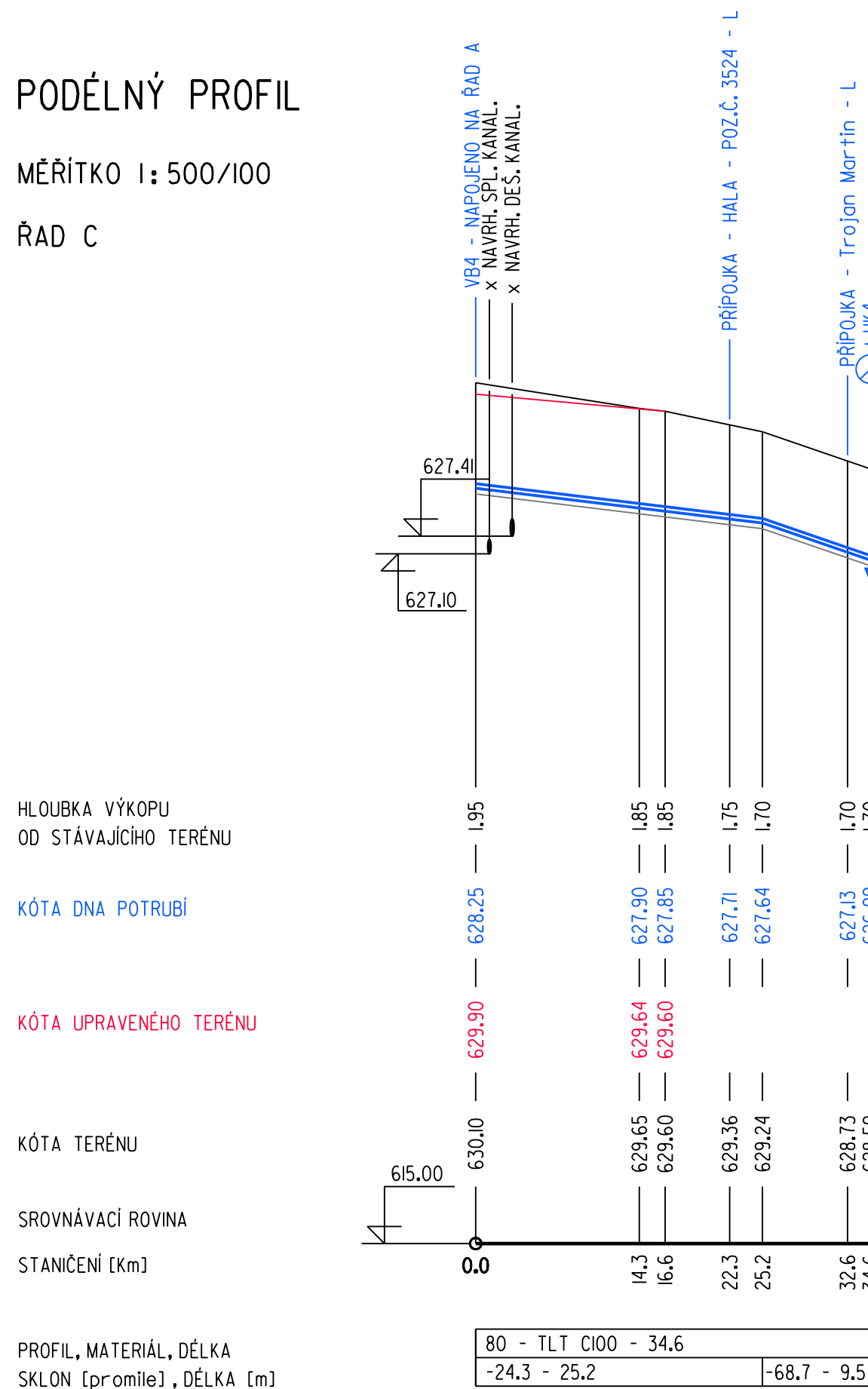


KATASTRÁLNÍ ÚZEMÍ
POVRCH ÚZEMÍ
TYP ŘEZU

PODÉLNÝ PROFIL

MĚŘÍTKO 1: 500/100

ŘAD C

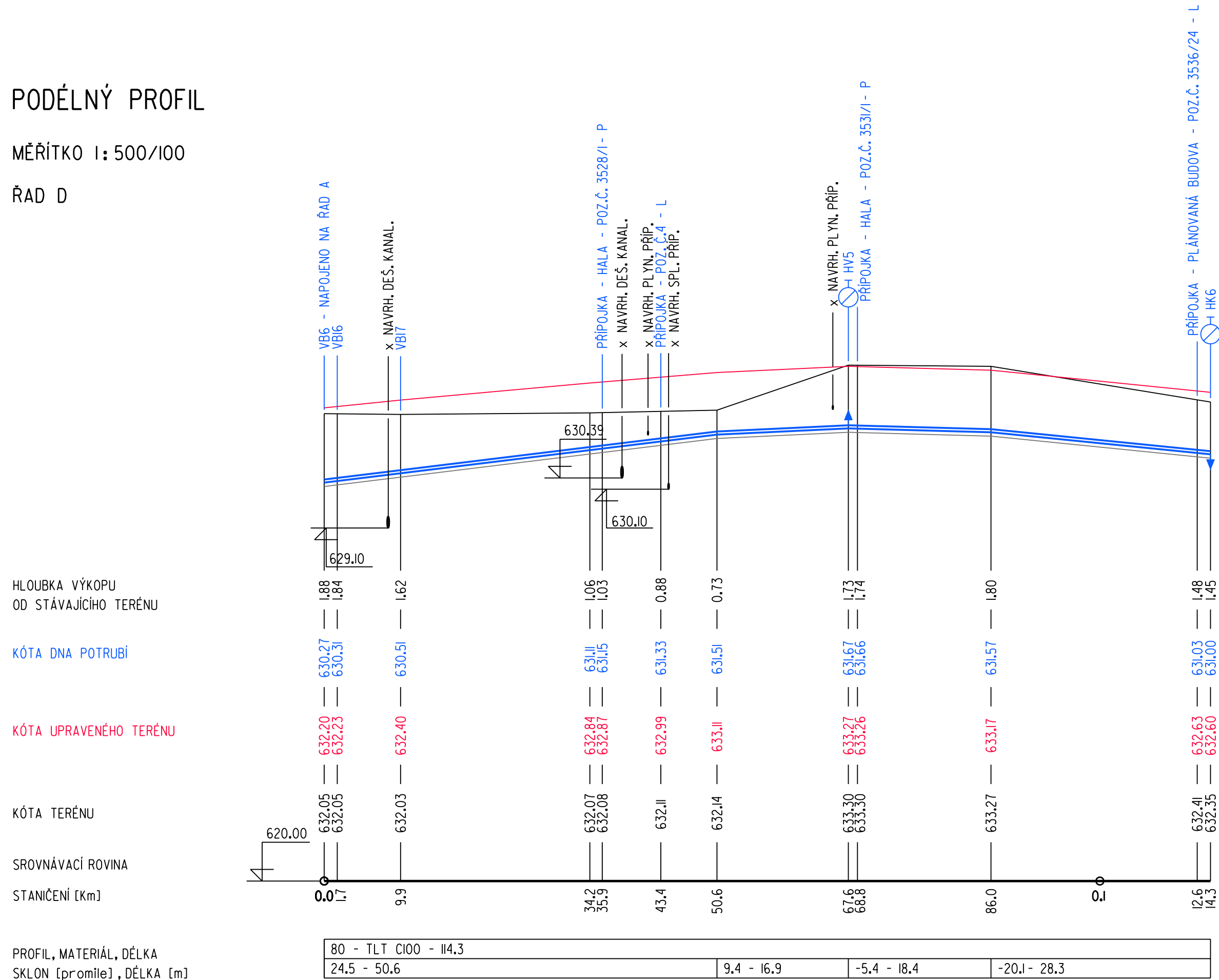


KATASTRÁLNÍ ÚZEMÍ
POVRCH ÚZEMÍ
TYP ŘEZU

PODÉLNÝ PROFIL

MĚŘÍTKO 1: 500/100

ŘAD D



S0 30I Vodovod

	Vypracoval ŽOUDLÍK	Autorizovaný inženýr ING. NOVOTNÝ	<div style="border: 1px solid black; border-radius: 50%; padding: 10px; text-align: center;"> AOA - CLEAN projekční a geodetická kancelář U DVORA 11 JIHLAVA </div>	
Investor : SVK Žďársko		Kraj : Vysočina		
Nové Město na Moravě novostavba vodovodu a kanalizace Centrum služeb a řemesel ul. Soškova			Datum	06/2019
			Číslo zak.	2476
			Stupeň	OPS
Příloha : Podélný profil vodovodu - ŘAD B, C, D			Měřítko : 1:500/100	Příloha č.: D.1.3.2

TISK: 17.06.2019